



АДМИНИСТРАЦИЯ ГОРОДА ПЕРМИ

ДЕПАРТАМЕНТ ЗЕМЕЛЬНЫХ ОТНОШЕНИЙ

Сибирская ул., д. 15, Пермь, 614000, тел. (342) 212-46-78, факс 212-41-51

e-mail: dzo@gorodperm.ru, http://www.gorodperm.ru

РАЗРЕШЕНИЕ

на размещение объекта

№ 21-01-44-11020 от 25 июля 2022

Департамент земельных отношений администрации города Перми в соответствии с пунктом 3 статьи 39.36 Земельного кодекса Российской Федерации, Положением о порядке и условиях размещения объектов на землях или земельных участках, находящихся в государственной или муниципальной собственности, на территории Пермского края без предоставления земельных участков и установления сервитутов, публичного сервитута, утвержденным постановлением Правительства Пермского края от 22 июля 2015 г. № 478-п, заявлением от 12 июля 2022 г. № 21-01-06-6279

**разрешает** ООО «НРСП» (ИНН 5904257802, ОГРН 1115904016964, место нахождения: 614007, Пермский ерай, г. Пермь, ул. Нардовольческая, д. 23)

**размещение объекта:** линии электропередачи классом напряжения до 35 кВ, а также связанные с ними трансформаторные подстанции, распределительные пункты и иное предназначенное для осуществления передачи электрической энергии оборудование, для размещения которых не требуется разрешения на строительство (КЛ 6 кВ для электроснабжения производственного цеха по производству хлебобулочных изделий по адресу: г. Пермь, Кировский район, ул. Федосеева, 26 (кадастровый номер земельного участка 59:01:1713021:269))

**на землях:** государственная собственность на которые не разграничена

**местоположение:** Пермский край, г. Пермь, Кировский район, ул. Яранская

**разрешение выдано на срок:** 1 год

**Дополнительные условия размещения:**

**способ размещения объекта:** подземный

Территория, согласно схеме, расположена в зонах с особым условием использования территорий: охранный зона газораспределительных сетей, приаэродромная территория аэродрома аэропорта Большое Савино.

ООО «НРСП»:

1. Соблюдать Правила охранных зон газопроводов, установленные постановлением Правительства Российской Федерации от 20 ноября 2000 г. № 878 «Об утверждении Правил охраны газораспределительных сетей»;

2. Соблюдать Правила использования воздушного пространства, установленные постановлением Правительства Российской Федерации от 11 марта 2010 г. № 138 «Об утверждении Федеральных правил

использования воздушного пространства Российской Федерации»;

3. В соответствии с пунктом 7(2) Положения о порядке и условиях размещения объектов на землях или земельных участках, находящихся в государственной или муниципальной собственности, на территории Пермского края без предоставления земельных участков и установления сервитутов, утвержденного постановлением Правительства Пермского края от 22 июля 2015 г. № 478-п, ООО «НРСП» представить в департамент земельных отношений в течении 1 месяца с момента размещения объектов материалы контрольной геодезической съемки размещенных объектов на бумажном и электронном носителях на безвозмездной основе.

Приложение: схема предполагаемых к использованию земель или части земельного участка на 1 л. в 1 экз.

Начальник отдела предоставления  
земельных участков по работе  
с юридическими лицами



м.п.

О.В.Матис

Схема предполагаемых к использованию земель или части земельного участка

Объект: «Строительство КЛ 6 кВ для электроснабжения производственного цеха по производству хлебобулочных изделий по адресу: г. Пермь, Кировский район, ул. Федосеева, 26 (кад. номер зем. участка 59:01:1713021:269)».

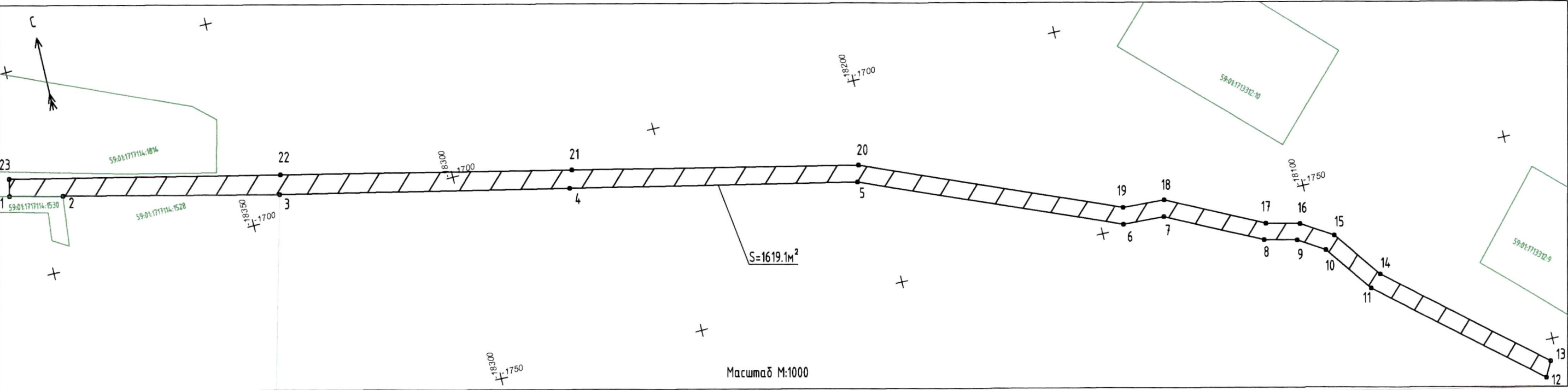
Местоположение: Пермский край, г. Пермь, Кировский район, ул. Яранская.

Площадь земель или части земельного участка, кв.м: 1619.1

Категория земель: Земли населенных пунктов




Вид разрешенного использования земельного участка:

Цель использования: под объекты инженерного оборудования Электроснабжения. Строительство КЛ 6 кВ для электроснабжения производственного цеха по производству хлебобулочных изделий по адресу: г. Пермь, Кировский район, ул. Федосеева, 26 (кад. номер зем. участка 59:01:1713021:269).



Описание границ смежных землепользователей:  
2-3 земельный участок с КН: 59:01:1717114:1528  
1-2 земельный участок с КН: 59:01:1717114:1530

Условные обозначения:

-  Предполагаемые к использованию земли
-  Граница земельного участка, сведения о котором занесены в ГКН
-  1 • Характерные точки границы испрашиваемого земельного участка

Заявитель

*Иванов И.И.*  
*по доверенности*



Координаты точек в МСК-59

Номер точки	Координата X	Координата Y
1	516912.107	2213019.358
2	516909.080	2213032.040
3	516896.810	2213083.450
4	516881.381	2213152.330
5	516866.128	2213220.421
6	516840.784	2213280.563
7	516840.255	2213290.475
8	516828.948	2213312.697
9	516826.986	2213320.503
10	516823.036	2213326.624
11	516811.448	2213335.063

12	516780.333	2213371.176
13	516783.998	2213373.049
14	516814.176	2213338.024
15	516825.993	2213329.419
16	516830.705	2213322.118
17	516832.717	2213314.109
18	516844.204	2213291.534
19	516844.741	2213281.473
20	516869.949	2213221.654
21	516885.519	2213153.831
22	516901.391	2213084.691
23	516916.180	2213020.264